

Oberbürgermeister Martin Gerlach
Erste Bürgermeisterin Jutta Heim-Wenzler, CDU
Bürgermeister Wolf-Dietrich Fehrenbacher, SPD

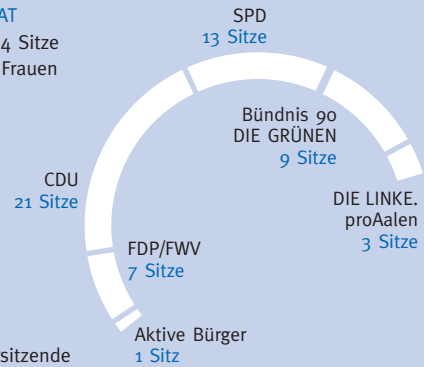
RATHAUS

Marktplatz 30, 73430 Aalen
 Telefon 07361 52-0, Fax 07361 52-1902
 E-Mail presseamt@aalen.de, www.aalen.de

Öffnungszeiten Bürgeramt
 Mo und Di 8.30 bis 16.30
 Mi 7.30 bis 16.30
 Do 8.30 bis 18 Uhr
 Fr 8.30 bis 12 Uhr

GEMEINDERAT

Insgesamt 54 Sitze
 darunter 18 Frauen



Fraktionsvorsitzende

- Dr. Karl Franke
CDU
- Albrecht Schmid
SPD
- Michael Fleischer
Bündnis 90/DIE GRÜNEN
- Bernhard Ritter
FDP/FWV
- Roland Hamm
DIE LINKE./proAalen

DER STÄDTISCHE HAUSHALT

Verwaltungshaushalt	132.860.500 Euro
Vermögenshaushalt	30.724.500 Euro
Schuldenstand	52.980.600 Euro
Steuerkraftsumme	78.850.200 Euro

STEUERSÄTZE

Grundsteuer A	300 %
Grundsteuer B	349 %
Gewerbesteuer	360 %

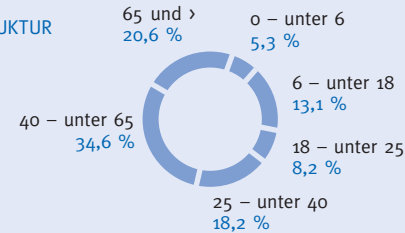
EINWOHNER

Einwohner mit Haupt- und Nebenwohnsitz	70.290
Einwohner mit Hauptwohnsitz	65.740
Frauen	50,8 %
Ausländische Bevölkerung	9,5 %
Einwohnerdichte (EW/km ²)	448
Durchschnittsalter in Jahren (2008)	42,4
Einwohner mit Migrationshintergrund	23,7 %
Anzahl Privathaushalte	27.800
1-Personenhaushalte	37 %

EINWOHNER IN DEN STADTTTEILEN (Hauptwohnsitz)

Kernstadt	25.593
Dewangen	3.192
Ebnat	3.343
Fachsenfeld	3.617
Hofen	2.083
Unterkochen	4.982
Unterrombach-Hofherrnweiler	8.853
Waldhausen	2.321
Wasseralfingen	11.756

ALTERSSTRUKTUR



BEVÖLKERUNGSBEWEGUNGEN IM JAHR 2009

Lebendgeborene	551
Verstorbene	645
Zuzüge	2.993
Wegzüge	3.229

RELIGION

evangelisch	24 %
römisch-katholisch	51 %
sonstige	25 %

VERKEHR

VERKEHRSANBINDUNG A 7 B 29 B 19

BAHNLINIEN

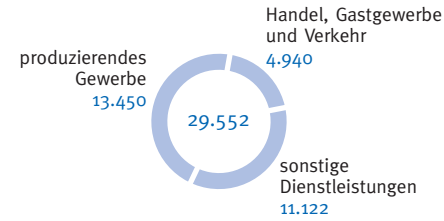
Karlsruhe-Stuttgart-AA-Crailsheim-Nürnberg	IC 2-stündlich
Aalen-Stuttgart	RE stündlich
Aalen-Ulm	IRE 2-stündlich, RE stündlich
Aalen-Donauwörth	RB stündlich

STRASSENNETZ Länge im Außenbereich 54 km
 Länge im Bereich der Ortsdurchfahrten 338 km

KRAFTFAHRZEUGBESTAND 42.476
 Kfz je 1.000 Einwohner 646

WIRTSCHAFT UND ARBEITSMARKT

SOZIALVERSICHERUNGSPFLICHTIG BESCHÄFTIGTE



Berufseinpendler	15.819
Berufauspendler	9.070

ARBEITSLOSE JAHRES DURCHSCHNITT 2009

Anzahl Arbeitslose	1.885
Arbeitslosenquote Hauptagentur Aalen	4,8 %

BETRIEBE

Anzahl Betriebe insgesamt	4.998
IHK-Mitgliedsbetriebe	4.298
Handwerksbetriebe	700

Kaufkraft je Einwohner 20.231 Euro

Gründer- u. Wirtschaftszentrum Aalen Wi.Z, Ulmer Str. 130
 Technologiezentrum Aalen GmbH, Gartenstraße 33
 Interkommunales Gewerbegebiet Aalen-Essingen 43,9 ha

BAUEN UND WOHNEN

GEBÄUDE- UND WOHNUNGSBESTAND

Wohngebäude	15.420
Wohnungen	32.042
Einwohner / Wohnung	2,1

Fertiggestellte Wohngebäude 2009	79
Fertiggestellte Nichtwohngebäude 2009	18

STÄDTISCHE WOHNBAUGRUNDSTÜCKE*

Unterrombach Wehrleshalde II	175 Euro/m ²
Ebnat Birkenmahl	60 Euro/m ²
Dewangen Beckenhalde Nord II	90 Euro/m ²
Fachsenfeld Schlossacker/Buchacker	90 Euro/m ²
Unterkochen Langacker	164 Euro/m ²
Waldhausen Schießmauer	85 Euro/m ²

STÄDTISCHE GEWERBEGRUNDSTÜCKE*


Ebnat Nördl. Jurastraße	26–44 Euro/m ²
Waldhausen Geißberg	27 Euro/m ²

*Preise zuzüglich Anlieger- und Erschließungskosten
 Auskünfte erteilt Karl Abele, Zentrale Bauverwaltung und Immobilien, Telefon 07361 52-1401

BODENRICHTWERTE Auskünfte erteilt Stefan Overmann, Geschäftsstelle Gutachterausschuss, Telefon 07361 52-1407

STADTGESCHICHTE

um 150 n. Chr.
 Das Römerkastell Aalen wird angelegt
 um 260
 Besiedlung des Aalener Raums durch die Alemannen
 839
 Der heutige Stadtteil Hammerstadt wird als Besitz des Klosters Fulda genannt
 um 1136
 Das Dorf Aalen (»Alon«) wird erstmals genannt
 um 1220
 Gründung der Stadt Aalen durch die Stauer
 1360
 Kaiser Karl IV. erobert Aalen im Reichskrieg gegen Württemberg und macht es zur freien Reichsstadt
 1575
 Reformation in Aalen
 1634
 Verheerender Stadtbrand nach der Schlacht von Nördlingen
 1671
 Inbetriebnahme des Hochofens in Wasseralfingen
 1803
 Aalen wird württembergische Oberamtsstadt
 1861
 Eröffnung der Eisenbahnlinie von Stuttgart-Bad Cannstatt nach Aalen und Wasseralfingen
 1938
 Eingliederung der Gemeinde Unterrombach in die Stadt Aalen. Die Oberämter Aalen, Ellwangen und Neresheim werden zum Landkreis Aalen zusammengefasst.
 1945
 Bombenangriff auf Aalen, Besetzung durch amerikanische Truppen
 1947
 Aalen wird Große Kreisstadt
 1964
 Eröffnung des Limesmuseums und der Ingenieurschule (heute: Hochschule Aalen – Wirtschaft und Technik)
 1970–1975
 Kommunalreform, Bildung der neuen Flächenstadt Aalen, Vereinigung der Städte Aalen und Wasseralfingen
 1973
 Die Landkreise Aalen und Schwäbisch Gmünd werden zum Ostalbkreis mit Sitz in Aalen zusammengefasst.
 1985
 Einweihung der Limes-Thermen
 1987
 Eröffnung des Besucherbergwerks »Tiefer Stollen«
 1997
 Einweihung des Zentralen Omnibusbahnhofes (ZOB)
 1999
 Schloss Fachsenfeld wird eröffnet
 2003
 Eröffnung des umgebauten Waldstadions
 2008
 Der Boulevard Bahnhofstraße wird fertiggestellt



Aalen
 Zahlen
 Daten
 Informationen

2010

GEOGRAPHISCHE LAGE (Rathaus)
48°50'13" nördlicher Breite, 10°05'40" östlicher Länge

HÖHENLAGE

Marktplatz	430 m über NN
Grünenberg (höchster Punkt)	733 m über NN
Kocher (tiefster Punkt)	378 m über NN
Aalbüumle (Plattform)	702 m über NN

MAXIMALE AUSDEHNUNG

Nord-Süd	18 km
Ost-West	25 km

Größe der Altstadt	8 ha
--------------------	------

GESAMTFLÄCHE	14.663 ha
Gebäude- und Freifläche (12 %)	1.701 ha
Verkehr (6 %)	944 ha
Landwirtschaft (42 %)	6.153 ha
Wald (38 %)	5.539 ha

Saint Lô	Frankreich seit 1978
Christchurch	Großbritannien seit 1981
Tatabánya	Ungarn seit 1987
Antakya	Türkei seit 1995

Patenschaft Wischauer Sprachinsel	seit 1980
Städtefreundschaft mit Cervia	Italien seit 2009

Sommeraktion »Aalen City blüht«	Juni–August
Reichsstädter Tage	2. Wochenende im September
Internationales Fest	Mitte Juni
Wasseralfinger Tage	Ende Juni
Unterkochener Sommertage	Juni

Stadthalle		
Großer Saal	673 Plätze	
Kleiner Saal	261 Plätze	gesamt 1.034 Plätze
Konferenzraum I		50 Plätze
Konferenzraum II		30 Plätze
Greuthalle		2 600 Plätze
Torhaus		
Forum	50 Plätze	
Saal	150 Plätze	
Sängerhalle Wasseralfingen		
Kleiner Saal	130 Plätze	
Großer Saal	160 Plätze	
Bürgerhaus Wasseralfingen	120 Plätze	
Rettungszentrum Aalen	180 Plätze	
Musikschule der Stadt Aalen	200 Plätze	

Limes-Thermen (Thermal-Mineralbad)
Limesmuseum
Besucherbergwerk »Tiefer Stollen«
Haus der Stadtgeschichte
Urweltmuseum
Evangelische Stadtkirche
Altes Rathaus
Bürgerspital
Schubarthaus
Aalbüumle
Schloss Fachsenfeld
Museum Wasseralfingen
Stefanskirche Wasseralfingen
Wasseralfinger Schloss
Wallfahrtskapelle Maria Eich (Ebnat)
Marienwallfahrtskirche Unterkochen
Kocherursprung Unterkochen
Naturschutzgebiet Dellenhülle (Beuren)

BEHERBERGUNGSBETRIEBE	22
Hotels	14
Gasthöfe	8
Betten	1.124
NATURFREUNDEHAUS	1
Betten	41
JUGENDHERBERGE	1
Betten	124
PRIVATE ANBIETER	39
Betten	128
Übernachtungen im Jahr 2009	146.704

THEATER
Theater der Stadt Aalen, Theaterring Aalen
Spiel & Theaterwerkstatt Ostalb e.V.

MUSEEN

Haus der Stadtgeschichte
Limesmuseum mit archäologischem Park
Besucherbergwerk »Tiefer Stollen«
Urweltmuseum
Museum Wasseralfingen

GALERIEN

Rathausgalerie
Galerie des Kunstvereins Aalen
Galerie Zaiß
Galerie der Stiftung Schloss Fachsenfeld
Welland-Galerie Dewangen

91 Sportvereine mit ca. 31.000 Vereinsmitgliedschaften
Waldstadion mit 11.211 Zuschauerplätzen | 3 beheizte Freibäder | 1 Hallenbad | 1 Thermal-Mineralbad | 5 Stadien mit Rundbahnen | 6 Großturnhallen | 6 Sporthallen | 10 Normalturnhallen | 16 Gymnastikräume | 1 DFB-Kleinspielfeld | 16 Rasenspielfelder | 2 Tennensportplätze | 3 Kunstrasenfelder | 12 Kleinspielfelder | 17 Bolzplätze | 88 Tennisplätze, darunter 6 Tennishallen mit 11 Feldern | 9 Squash-Felder | 6 Badminton-Felder | 4 Reithallen | 6 Reit-Freiplätze | 1 Minigolfanlage | 6 Schützenhäuser mit 126 Schießständen | 6 Hundesportanlagen | 2 Skipisten mit Lift und Flutlichtanlage | ca. 40 km gespürte Skilanglaufloipen | 1 Pétanqueanlage/Boulodrome | 1 Kletterhalle mit 12 Meter-Kletterwand | Eispark Aalen mit 1.200 m² Fläche (saisonal) | Segel- und Motorfluggelände in der näheren Umgebung | Ringer- Olympiastützpunkt | Landesleistungszentrum Sportakrobatik

Grundschulen	14
Grund- und Hauptschulen mit Werkrealschule	6
Hauptschulen mit Werkrealschule	1
Realschulen	4
Abendrealschule	1
Gymnasien (Normalform)	3
Berufliche Gymnasien	3
Förderschulen	2
Schule für Erziehungshilfe	1
Schule für Sprachbehinderte	1
Freie Waldorfschule	1
Berufsbildende Schulen	3
Fachschulen	3
Volkshochschule	1
Sonstige Bildungseinrichtungen	10

SCHÜLER AN DEN SCHULEN DER STADT AALEN

Schuljahr 2009/2010	insgesamt 8.306
Schüler an Grundschulen	2.629
Schüler an Hauptschulen	1.011
Schüler an Realschulen	1.933
Schüler an Gymnasien	2.426
Schüler an Sonderschulen	307

Hochschule Aalen/Technik u. Wirtschaft mit 4.000 Studenten

Musikschule der Stadt Aalen
Volkshochschule Aalen
Familien-Bildungsstätte Aalen

Stadtbibliothek Aalen im Torhaus mit Außenstellen in Wasseralfingen, Unterkochen und Fachsenfeld	
Entleihungen	648.212
Medienbestand	141.554
Aktive Leser	11.623

KINDERBETREUUNG

Einrichtungen
5 Städtische Kindergärten
33 kirchliche Kindergärten
3 Einrichtungen in freier Trägerschaft
1 Kindertagheim
1 Schulkindergarten der Lebenshilfe
1 Schulkindergarten für körperbehinderte Kinder
1 Schulkindergarten der Erziehungshilfe

Betreuungsplätze	
Plätze für Kinder von 0 bis 2 Jahren	261
Plätze für Kinder von 3 bis 6 Jahren	2.289
Plätze für Kinder von 7 bis 13 Jahren	2.131

Spielgruppen, Krabbelgruppen und Miniclubs	23
--	----

Tageselternverein "P.A.T.E."

JUGENDHÄUSER UND JUGENDTREFFS

Haus der Jugend im Alten Schlachthof mit Streetworker
Jugendtreff Wasseralfingen, Jugendtreff WeststadtZentrum
Jugendtreff Waldhausen, Jugendtreff Dewangen
Jugendtreff Ebnat, Jugendtreff Fachsenfeld
Jugendtreff im Dorfhaus Reichenbach
Jugend- und Nachbarschaftszentrum Röttenberg
Stadtjugendring Aalen e.V.

SENIORENBEGEGNUNGSTÄTTEN

Bürgerspital, Stadtmitte
Annapark, Wasseralfingen

BETREUTES WOHNEN / ALTENHEIME

Alten- und Pflegeheime	7
Tagespflegeeinrichtungen	2
betreute Seniorenwohnungen	194

KLINIKEN

Ostalb-Klinikum in 11 Abteilungen	418 Betten
Geriatrische Rehabilitationsklinik	60 Betten
Psychiatrische Tagesklinik Hirschbachhaus	25 Plätze

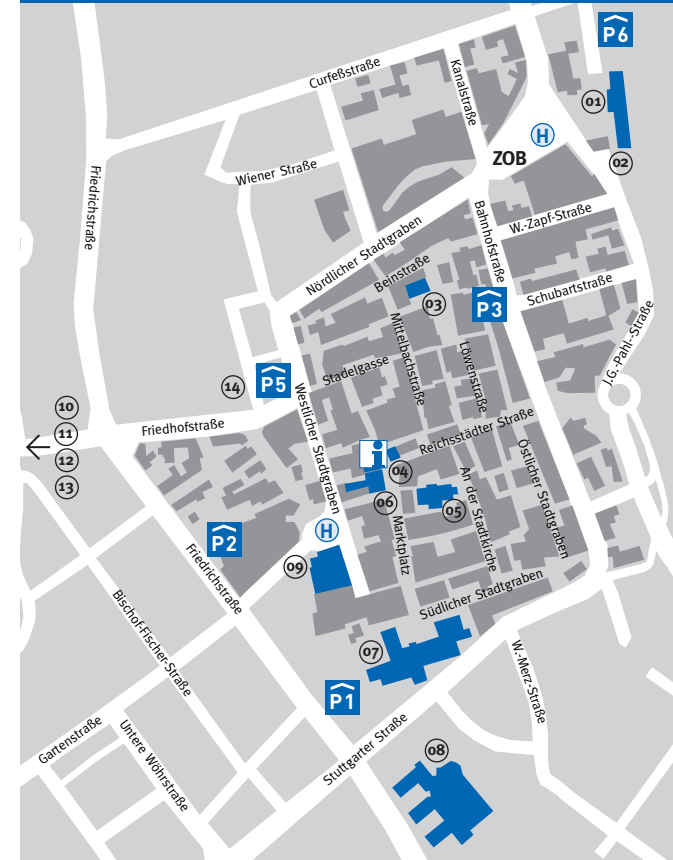
REHABILITATIONSEINRICHTUNGEN

Thermal-Mineralbad »Limes-Thermen«
Heilstollen-Kurbetrieb »Tiefer Stollen«

ÄRZTE

Allgemeinmediziner	40
Fachärzte	73
Zahnärzte	44

Apotheken	19
-----------	----



- | | |
|-------------------------|--|
| 01 Bahnhof | 09 Kulturzentrum Torhaus |
| 02 Fahrradparkhaus | Stadtbibliothek |
| 03 Bürgerspital | Volkshochschule |
| 04 Urweltmuseum | 10 Limesmuseum mit archäologischem Park |
| 05 Stadtkirche | 11 Stadthalle |
| 06 Altes Rathaus | 12 Haus der Stadtgeschichte |
| Theater der Stadt Aalen | 13 Greuthalle, Festgelände, Kletterhalle |
| 07 Rathaus | 14 Haus der Jugend |
| 08 Landratsamt | |

Datenstand 01.01.2010 – soweit nicht anders angegeben. www.aalen.de
Herausgeber: Stadtverwaltung Aalen, Stadtmessungsamt, Kommunale Statistikstelle, Telefon 07361 52-1477 | Quellen: Agentur für Arbeit Aalen, Handwerkskammer Ulm, Hochschule (HTW) Aalen, IHK Ostwürttemberg, Kraftfahrt-Bundesamt, Kreishandwerkerschaft, Landratsamt Ostalbkreis, Polizeidirektion Aalen, Stadtverwaltung Aalen, Statistisches Landesamt Baden-Württemberg.